


Uždaroji akcinė bendrovė, Žalgirio g. 90, LT-09303 Vilnius, Duomenys kaupiami ir saugomi Juridinių asmenų registre, kodas 124931168, PVM kodas LT249311610, tel. (8~5) 210 8745, el. p. info@kelvista.lt, www.kelvista.lt

PROJEKTO PAVADINIMAS	Amatų gatvės nuo Naugarduko gatvės iki Švitrigailos gatvės, Vilniaus m., statybos projektas
PROJEKTO NUMERIS	K-TP-19/01
PROJEKTO UŽSAKOVAS	UAB „Vilbra“ Švitrigailos g. 11B, LT-03228 Vilnius
STATYTOJAS	Vilniaus miesto savivaldybė Konstitucijos pr. 3, LT-09601 Vilnius
STATINIO KATEGORIJA	Gatvė - ypatingasis statinys
PROJEKTO ETAPAS	Techninis projektas
PROJEKTO DALIS	Projektiniai pasiūlymai
BYLOS ŽYMUO	PP
BYLOS LAIDA	0
IŠLEIDIMO DATA	2019-01

PROJEKTUOTOJAS	KVALIF. PATVIRT. DOK. NR.	PAREIGOS	VARDAS, PAVARDĖ	PARAŠAS
UAB „Kelvista“		Direktorius	Ramūnas Vaičekauskas	
	29605	Statinio projekto vadovas	Darius Lukšys	
UAB „Senojo miesto architektai“	0351	NKPA specialistė	Diana Sabaliauskienė	

BYLOS DOKUMENTŲ SUDĖTIES ŽINIARAŠTIS

Dokumento žymuo	Lapų sk.	Laida	Dokumento pavadinimas	Pastabos	Lapo Nr.
K-TP-19/01-PP.Ž	1	0	Bylos dokumentų sudėties žiniaraštis		
K-TP-19/01-PP.AR	4	0	Aiškinamasis raštas		
			Priedai:		
	1		Projektinių pasiūlymų rengimo užduotis		
Nr. 18/1102	1		Vilniaus miesto savivaldybės administracijos Miesto ūkio ir transporto departamento prisijungimo prie susisiekimo komunikacijų sąlygos Nr. 18/1102 (2018-10-02)		
Nr. A51-110042/18(2.9.4.9E-UK7)	2		Dėl prisijungimo prie susisiekimo komunikacijų sąlygų Nr. 18/1102 patikslinimo (2018-12-17)		
Nr. A51-23955/19(2.9.4.5E-UK7)	2		Vilniaus miesto savivaldybės administracijos Miesto ūkio ir transporto departamento pritarimas projektiniams pasiūlymams (2019-03-18)		
			Brėžiniai:		
K-TP-19/01-PP.BS-1	1	0	Dangų, nužymėjimo ir eismo organizavimo planas, M1:250		
K-TP-19/01-PP.BS-2	1	0	Gatvės dangos konstrukcijos pjūvis, M1:50		

O	2019-01	Projektiniai pasiūlymai				
Laida	Data	Laidos statusas. Keitimo priežastis (jei taikoma)				
Kval.patv dok. Nr.				Amatų gatvės nuo Naugarduko gatvės iki Švitrigailos gatvės, Vilniaus m., statybos projektas		
29605	PV	Darius Lukšys		Projektinių pasiūlymų bylos dokumentų sudėties žiniaraštis	Laida	
0351	NKPA spec.	Diana Sabaliauskienė			0	
LT	STATYTOJAS Vilniaus miesto savivaldybė			DOKUMENTO ŽYMUO K-TP-18/01-PP.Ž-1	lapas	lapų
					1	1

AIŠKINAMASIS RAŠTAS

1. PROJEKTINIŲ PASIŪLYMŲ RENGIMO PAGRINDAS

1.1 Projekto rengimo dokumentai

Projektiniai sprendiniai priimti įvertinus esamą situaciją, esamų gatvių ir aplinkinių žemės sklypų padėtį. Amatų gatvės sprendiniai parinkti taip, kad nebūtų pažeisti trečiųjų šalių interesai.

Numatyti darbai apima gatvės, šaligatvių, pėsčiųjų-dviračių takų ir kitų dangų įrengimo, pokonstrucinio drenažo, gatvės elementų ir kelio ženklavimo ir želdinimo, lietaus, šviesoforo, apšvietimo tinklų įrengimo, elektros bei ryšių linijų rekonstravimo darbus valstybinėje žemėje bei susisiekimo komunikacijoms skirtuose sklypuose, nepažeidžiant gretimų sklypų ribų.

Pagrindiniai motyvai, pagrindžiantys pateiktus projektinius sprendinius yra:

- Statytojo pasirašyta projektinių pasiūlymų rengimo užduotis;
- Vilniaus miesto savivaldybės administracijos Miesto ūkio ir transporto departamento prisijungimo prie susisiekimo komunikacijų sąlygos Nr. 18/1102 (2018-10-02);
- Vilniaus miesto savivaldybės administracijos raštas dėl prisijungimo prie susisiekimo sąlygų Nr. 18/1102 patikslinimas Nr. A51-110042/18(2.9.4.9E-UK7) (2018-12-17);
- UAB „Senajo miesto architektai“ 2017 m. parengtu „Sklypų Švitrigailos g. 13/42 detaliojo plano (reg. Nr. 2023) ir kvartalo tarp Kauno, Vytenio, Naugarduko ir Švitrigailos gatvių sklypų plano (reg. Nr. 339) sprendinių keitimu“;
- SĮ „Vilniaus planas“ 2018 m. parengtu „Teritorijos prie Amatų gatvės Vilniuje tvarkymo projektu“;
- Topografinis planas (J. Šalkausko PĮ 2018-09-19).

1.2 Projekto užsakovas

UAB „Vilbra“, kodas 123507120, Švitrigailos g. 11B, LT-03228 Vilnius, tel. (8 5) 239 4100.

1.3 Statytojas

Vilniaus miesto savivaldybė, kodas 188710061, Konstitucijos pr. 3, LT-09601 Vilnius, tel. (8 5) 211 2000, savivaldybe@vilnius.lt.

1.4 Projektuotojas


UAB „KELVISTA“, Žalgirio g. 90, LT-09303 Vilnius, tel. (8 5) 210 8745, el. p. info@kelvista.lt.
 Statinio projekto vadovas – Darius Lukšys, tel. (8 676) 10 425, el. p. darius.luksys@kelvista.lt.

1.5 Statybos rūšis

Nauja statyba.

1.6 Statinio paskirtis

Inžinerinio statinio paskirtis - susisiekimo komunikacijos. Pogrupis – gatvės. Kiti statiniai yra projektuojamos gatvės priklausiniai (elementai).

O	2019-01	Projektiniai pasiūlymai		
Laida	Data	Laidos statusas. Keitimo priežastis (jei taikoma)		
Kval.patv dok. Nr.				Amatų gatvės nuo Naugarduko gatvės iki Švitrigailos gatvės, Vilniaus m., statybos projektas
29605	PV	Darius Lukšys		Laida
0351	NKPA spec.	Diana Sabaliauskienė		Aiškinamasis raštas
				0
LT	STATYTOJAS Vilniaus miesto savivaldybė	DOKUMENTO ŽYMUO K-TP-18/03-PP.AR-1		lapas lapų
				1 7

1.7 Statinio kategorija

Ypatingasis statinys.

1.8 Pagrindiniai normatyviniai dokumentai, kiti dokumentai ir duomenys, kuriais vadovaujantis parengtas projektas

Šioje dalyje turi būti surašoma pagrindiniai normatyviniai ir kiti dokumentai kuriais vadovaujantis parengtas projektas (pagrindinių normatyvinių ir kitų galimų dokumentų sąrašas pateiktas žemiau.

Lietuvos Respublikos statybos įstatymas	
Lietuvos Respublikos nekilnojamojo kultūros paveldo apsaugos įstatymas	
Lietuvos Respublikos Saugomų teritorijų įstatymas	
Lietuvos Respublikos Kelių įstatymas	
Lietuvos Respublikos aplinkos apsaugos įstatymas	
Lietuvos Respublikos Atliekų tvarkymo įstatymas	
Lietuvos Respublikos darbuotojų saugos ir sveikatos įstatymas	
Lietuvos Respublikos saugaus eismo automobilių keliais įstatymas	
Kelių eismo taisyklės	
STR 1.01.03:2017	Statinių klasifikavimas
STR 1.02.01:2017	Statybos dalyvių atestavimo ir teisės pripažinimo tvarkos aprašas
STR 1.04.02:2011	Inžineriniai geologiniai ir geotechniniai tyrimai
STR 1.04.04:2017	Statinio projektavimas, projekto ekspertizė
STR 1.05.01:2017	Statybą leidžiantys dokumentai. Statybos užbaigimas. Statybos sustabdymas. Savavališkos statybos padarinių šalinimas. Statybos pagal neteisėtai išduotą statybą leidžiantį dokumentą padarinių šalinimas
STR 1.06.01:2016	Statybos darbai. Statinio statybos priežiūra
STR 2.01.01(1):2005	Esminis statinio reikalavimas. Mechaninis atsparumas ir pastovumas
STR 2.01.01(3):1999	Esminiai statinio reikalavimai. Higiena, sveikata, aplinkos apsauga
STR 2.01.01(4):2008	Esminiai statinio reikalavimai. Naudojimo sauga
STR 2.03.01:2001	Statiniai ir teritorijos. Reikalavimai žmonių su negalia reikmėms
STR 2.06.04:2014	Gatvės ir vietinės reikšmės keliai. Bendrieji reikalavimai.
PTR 3.06.01:2014	Kultūros paveldo tvarkybos darbų projektų rengimo taisyklės
PTR 2.13.01:2011	Archeologinio paveldo tvarkyba

2. TRUMPAS ESAMOS SITUACIJOS APIBŪDINIMAS

2.1 Projektuojamo statinio statybos vieta (geografinė vieta)

Amatų g. yra Vilniaus miesto Naujamiesčio seniūnijoje, kuri jungia Naugarduko ir Švitrigailos gatves (1 pav.). Šiuo metu dalyje teritorijos, ties Amatų, Naugarduko ir Švitrigailos gatvėmis vykdomi administracinio pastato statybos darbai, likusioje dalyje yra keli gyvenamieji pastatai. Rytinėje gatvės dalyje yra apleista teritorija, kurią numatyta sutvarkyti pagal SĮ „Vilniaus planas“ parengtą „Teritorijos prie Amatų gatvės Vilniuje tvarkymo projektą“.

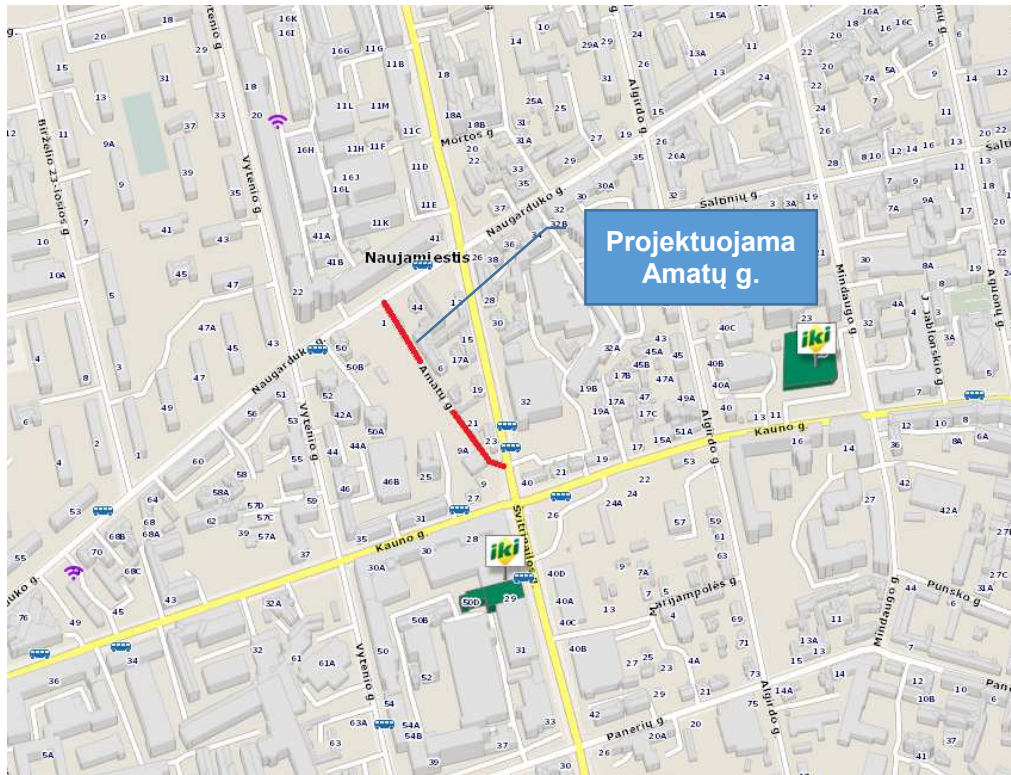
Atstumas tarp sklypų ribų 6,0 - 9,0 m. Visi sprendiniai suprojektuoti tarp esamų sklypų ribų.

Esamos Amatų gatvės važiuojamosios dalies plotis kinta nuo 3,0 iki 5,0 m pločio. Esamoje padėtyje nėra įrengtos tinkamos dangos konstrukcijos: duobės fragmentiškai užpildtos žvyro skalda; purvo ir sąnašų sluoksnis uždengė akmenų grindinį; gatvė be bortų ir šaligatvių (2 pav.). Apšvietimas – natrio lempomis.

Ties Amatų g. namu Nr. 6 yra įrengtas betoninių plytelių šaligatvis, nuovažos su betoninių trinkelėlių danga (3 pav.)

Projektuojamoje teritorijoje yra pakloti dujotiekio, buitinių nuotekų, vandentiekio, telekomunikacijų bei elektros tinklai.

K-TP-19/01-PP.AR-2	Lapas	Lapų	Laida
	2	7	0



1 pav. Projektuojamos gatvės vieta



2 pav. Esama Amatų g.

K-TP-19/01-PP.AR-3	Lapas	Lapų	Laida
	3	7	0



3 pav. Esama Amatų g.

3. SAUGOMOS TERITORIJOS, KULTŪROS PAVELDAS

3.1 Saugomos teritorijos tvarkymo ir apsaugos reikalavimai

Projektuojamas objektas, remiantis Lietuvos respublikos saugomų teritorijų valstybės kadastro duomenimis, į saugomas gamtines teritorijas nepatenka.

3.2 Paveldosauginė dalis, kultūros paveldo apsaugos reikalavimai

Projektuojama Amatų gatvė patenka į registrinės vietovės – **Vilniaus miesto istorinė dalis, vad. Naujamiesčiu (u. k. 33653) pietinę dalį**, 73 kvartalą, kuriame saugomas gatvių tinklas, perimetrinis užstatymo būdas ir Amatų gatvėje lauko akmenų grindinio tipas.

Istoriniai duomenys:

Amatų g. skersinė kvartalo gatvė jungianti Naugarduko ir Švitrigailos gatves. Seniausia šios teritorijos gatvė – **Naugarduko g.**, egzistavusi jau XIX a. pradžioje, senasis pašto kelias iš Trakų. **Švitrigailos g.** praversta XIX a. pb. – XX a. pr. vykdant 1875 m. planą, lygiagrečiai Mindaugo ir Algirdo gatvėms. Gatvė kirta visą Naujamiestį, pirmasis pavadinimas Orenburgo g., tarpukariu vadinosi Rydzo Smyglego. Derantis su sklypų savininkais dėl kompensacijų, gatvė buvo atidarinėjama atkarpomis, o galutinai atidaryta 1902-1906 m., nugriovus kai kuriuos pastatus ir tvoras.

Amatų g. anksčiau buvo tiesiog skerstgatvis, XIX a. neturėjo pavadinimo, o XX a. pr. buvo pavadintas Orenburgo skerstgatviu. Kadangi skerstgatvis nebuvo įtrauktas į 1875 m. planą, buvo ruošiamasi jį visai uždaryti; bet tam pasipriešino gyventojai, kurie 1900 ir 1903 m. kreipėsi į Vilniaus gubernatorių su prašymu konfirmuoti skerstgatvį ir suteikti jam pavadinimą, nes jis egzistuoja nuo neatmenamų laikų, o savininkai planuoja statyti čia naujus namus. Miesto valdžia neskubėjo spręsti šio klausimo, 1908 m. po pakartotinio gyventojų prašymo, valdžia davė sutikimą palikti skerstgatvį, tik su sąlyga kad skerstgatvis bus praplatintas sklypų savininkų sąskaita. Grindinys Amatų gatvėje galėjo būti įrengtas ~1911-1915 m.

Šiuo metu Amatų gatvės fizinė būklė labai bloga, per 100 metų gatvė nebuvo kapitaliai remonuota, duobės fragmentiškai užpiltos žvyro skalda; užaugo purvo sąnašų sluoksnis, kuris uždengė akmenų grindinį; skerstgatvis neturėjo šaligatvių; pločio parametrai neatitinka šiandienos STR reikalavimų; grindinys duobėtas ir susidėvėjęs.



4 pav. 2019-03 Amatų g. grindinio fragmentai

Naujamiesčio u.k. 33653 vertingųjų savybių pobūdis: archeologinis (lemiantis reikšmingumą); architektūrinis (lemiantis reikšmingumą svarbus); istorinis (lemiantis reikšmingumą svarbus); kraštovaizdžio; Urbanistinis (lemiantis reikšmingumą svarbus); želdynų (lemiantis reikšmingumą svarbus). KPD Nekilnojamojo kultūros paveldo vertinimo tarybos akta, žr. www.kpd.lt.

Projekto sprendiniai parengti įvertinus saugomos vietovės - Vilniaus miesto istorinė dalis, vad. Naujamiesčiu (u. k. 33653) vertingąsias savybes - saugomas Amatų gatvėje **lauko akmenų grindinio tipas**.

Dvipusio eismo gatvė projektuojama 5,0 m pločio važiuojamosios dalies, todėl įvertinant universalaus dizaino principus ir siekiant atkurti lauko akmenų trasą, centrinė 3,00 m pločio važiuojamosios dalies danga numatoma iš lauko akmenų grindinio, perklojant autentiškus esamus akmenis. Likusią važiuojamąją dalį numatoma įrengti iš retro stiliaus betono trinkelėlių (įmituojančių grindinį).

Naujamiesčio u.k. 33653 saugomas kultūrinis sluoksniu, todėl prieš pradėdant žemės kasimo darbus **būtina atlikti archeologinius tyrimus**. Techninio projekto sudėtyje bus pateiktas archeologo garantinis raštas dėl taikomųjų tyrimų atlikimo. Vykdam žemės kasimo darbus, vadovautis NKVĮ, 9 straipsnio, 3 dalimi: *Jei atliekant statybos ar kitokius darbus aptinkama archeologinių radinių ar nekilnojamojo daikto vertingųjų savybių, valdytojai ar darbus atliekantys asmenys apie tai privalo pranešti savivaldybės paveldosaugos padaliniiui, o šis informuoja Kultūros paveldo departamentą. Departamentas gali sustabdyti darbus 15 dienų. Per šį terminą jis kartu su savivaldybės paveldosaugos padaliniiu turi patikrinti pranešimą ir priimti sprendimą inicijuoti ar neinicijuoti aptiktos nekilnojamosios kultūros vertybės įregistravimą, kultūros paveldo objekto skelbimą saugomu ar aptiktos vertingosios savybės atskleidimą ir apsaugos reikalavimų patikslinimą.*

3.3 Aplinkos apsauga

Vadovaujantis detaliuoju planu projektuojama gatvė nepatenka į sanitarines apsaugos zonas; gretimybėje nėra pramoninių ir taršių objektų.

Atliekant detaliojo plano sprendinių keitimą buvo atliktas esamos būklės vertinimas oro taršos ir aplinkos triukšmo aspektu, planuojamos teritorijos ribose ir artimiausioje aplinkoje (žr. Detaliojo plano sprendinių keitimo esamos būklės įvertinimo dokumentus. Priedas Nr. 5; REG26568, 2017-03-27).

Oro taršos rodikliai neviršija ribinių verčių planuojamos teritorijos ribose; vidutinė metinė kietųjų dalelių KD 2,5 koncentracija siekia 25 mg/m³ (kietųjų dalelių koncentracija ore gali susidaryti ne tik dėl transporto išmetamųjų dujų, tačiau tai gali būti kitų taršių medžiagų jungimosi atmosferoje rezultatas); į planuojamą teritoriją atvykstančio/ išvykstančio transporto keliami aplinkos oro tarša bus santykinai nedidelė, lokali ir reikšmingo poveikio aplinkos orui neturės.

Atliktos aplinkos triukšmo analizės duomenimis, planuojamoje teritorijoje maksimalus triukšmo lygis nėra viršijamas; autotransporto keliamo triukšmo ribinės vertės fiksuojamos Švitrigailos, Naugarduko ir Kauno gatvių koridoriuose. Planuojama veikla neturės reikšmingos įtakos esamo transporto srauto padidėjimui, todėl į teritoriją atvykstantis/ išvykstantis transportas neigiamos įtakos planuojamai teritorijai ir jos aplinkai neturės, HN 33:2011 "Triukšmo ribiniai dydžiai gyvenamuosiuose ir visuomeninės paskirties pastatuose bei jų aplinkoje" nustatytos ribinės triukšmo lygio vertės nebus viršijamos.

Prognozuojamas laikinas aplinkos triukšmo padidėjimas dėl statybos darbų sklype. Esant poreikiui siūloma taikyti papildomas triukšmo slopinimo priemones: mažiau triukšmingos technikos ir įrangos naudojimas, optimalus darbų organizavimas ir valdymas, optimalus statybinio transporto eismo organizavimas ir valdymas.

4. PROJEKTINIAI SPRENDINIAI

Gatvės statybos tikslas – užtikrinti personalo, klientų ir aptarnaujančio transporto patekimą į naujai statomą pastatą ir pagerinti gyventojų patekimą į savo sklypus.

Gatvės sprendiniai priderinti prie SĮ „Vilniaus planas“ parengto „Teritorijos prie Amatų gatvės Vilniuje tvarkymo projekto“ sprendinių.

Amatų g. projektuojama pagal D3 kategorijos gatvės parametrus su šaligatviais (žr. 1 lentelę). Projektuojamos gatvės važiuojamąją dalį sudaro dvi eismo juostos (po vieną kiekviena kryptimi). Eismo juostų plotis – 2,50 m, bendras važiuojamosios dalies plotis – 5,00 m. Kairėje ir dešinėje gatvės pusėje numatyta įrengti 0,50 – 1,50 betoninių trinkelėlių šaligatvius. Gatvės važiuojamoji dalis ir šaligatvių danga projektuojama skirtingame lygyje, atskirtos gatvės bortu. Dangų peraukštėjimas – 5 cm.

Važiuojamoji dalis projektuojama vienpusio skersinio nuolydžio – 2,50 %, šaligatviai – 1,50 % nuolydžio (orientuoti į gatvės pusę).

Kadangi nagrinėjamoje teritorijoje nėra UAB „Grinda“ prižiūrimų lietaus nuotekų tinklų, vanduo nuo gatvės dangos išilginiu nuolydžiu nuvedamas į Naugarduko ir Švitrigailos gatves.

Iš Amatų gatvės suplanuotas vienas įvažiavimas/išvažiavimas prie statomo biurų pastato.

1 lentelė. Bendrieji statinio rodikliai

Pavadinimas	Mato vienetas	Kiekis
Gatvės techniniai rodikliai		
kategorija	-	D3
ilgis*	km	0,220
važiuojamosios dalies plotis	m	5,0
eismo juostų skaičius	vnt.	2
eismo juostų plotis	m	2,50

*Žvaigždute pažymėti rodikliai baigus statybą ir atlikus kadastrinius matavimus gali turėti neesminių nukrypimų.

Rekomenduojama gatvės dangos konstrukcija:

- lauko akmenų grindinys ~d15 cm ir retro stiliaus betono trinkelės (įmituojančios grindinį) 24×16×8 – 8 cm;
- išlyginamasis sluoksnis iš nesurištųjų mineralinių medžiagų mišinio 0/5 – 5 cm;
- skaldos pagrindo sluoksnis iš nesurištųjų mineralinių medžiagų mišinio 0/45, $E_{v2} = 120$ MPa – 20 cm;
- apsauginis šalčiui atsparus sluoksnis iš nesurištųjų mineralinių medžiagų mišinio, kuris atitinka TRA SBR 07 reikalavimus, $k_f \geq 1,0 \times 10^{-5}$ m/s, $E_{v2} = 100$ MPa – 37 cm;
- žemės sankasa, $E_{v2} = 45$ MPa.

Rekomenduojama šaligatvių dangos konstrukcija:

- betoninės trinkelės 20×10×8 – 8 cm;
- išlyginamasis sluoksnis iš nesurištųjų mineralinių medžiagų mišinio 0/5 – 5 cm;
- skaldos pagrindo sluoksnis iš nesurištųjų mineralinių medžiagų mišinio 0/45, $E_{v2} = 80$ MPa – 15 cm;
- šalčiui nejautrių medžiagų sluoksnio įrengimas iš nesurištųjų mineralinių medžiagų mišinio arba gruntų pagal TRA SBR 07 reikalavimus – 15 cm;
- žemės sankasa, $E_{v2} = 45$ MPa

Baigus statybos darbus pastatomi nauji kelio ženklai. Kelio ženklai įrengiami vadovaujantis „Kelio ženklų įrengimo ir vertikaliojo ženklinimo taisyklėmis“ bei PĮT KŽA 08 „Kelio ženklų atramų parinkimo, projektavimo ir įrengimo taisyklėmis“.

Amatų gatvėje nustatoma gyvenamosios zonos eismo tvarka, įrengiant kelio ženklus Nr. 552 ir Nr. 553.

K-TP-19/01-PP.AR-6	Lapas	Lapų	Laida
	6	7	0

Siekiant, kad įrengta Amatų gatvė netaptų tranzitine jungtimi tarp Naugarduko g. ir Švitrigailos g., numatyta įrengti du greičio mažinimo kalnelius gatvės pradžioje ir pabaigoje. Kalneliai rengiami 2,0 m pločio ir pakelti 5 cm nuo važiuojamosios dalies. Danga numatoma tokia pati kaip ir visos gatvės.

5. APLINKOS IR STATINIŲ PRITAIKYMO NEĮGALIESIEMS SPRENDINIŲ APRAŠYMAS

Visa teritorija pritaikyta žmonėms su negalia vadovaujantis STR 2.03.01:2001 „Statiniai ir teritorijos. Reikalavimai žmonių su negalia reikmėms“ reikalavimais. Projektas parengtas taip, kad žmonėms su negalia nebūtų kliūčių patekti į statinį.

Šaligatviai suprojektuoti taip, kad nesukeltų kliūčių negalią turintiems žmonėms ir nebūtų kaip nors ribojamas jų laisvas gyvenimas, judėjimas ir veikla.

Važiuojamosios dalies susikirtimų su šaligatviais vietose numatyta įrengti pažemintus iki važiuojamosios dalies bortus. Skirtumas tarp važiuojamosios dalies ir šaligatvių turi būti 0 cm (ne daugiau kaip 2 cm).

Pėsčiųjų takuose įrengiami geltonos spalvos neregijų vedimo paviršiai iš 30x30x8 cm plokščių. Vedimo paviršiaus plotis – 30 cm. Įspėjamųjų paviršių (kauburėlių) plotis – 60 cm.

Kelio ženklų atramose, patenkančiose į pėsčiųjų takus 1,5 m aukštyje įrengiama geltona 5 cm pločio įspėjamoji juosta. Žemiausio kelio ženklo skydo apačia ties pėsčiųjų taku turi būti 2,30 m aukštyje.

Važiuojamojoje dalyje ir šaligatviuose šulinių liukai nužeminami iki dangos lygio.

K-TP-19/01-PP.AR-7	Lapas	Lapų	Laida
	7	7	0



PRIEDAI

TVIRTINU:

Vilniaus miesto savivaldybės administracijos
Miesto ūkio ir transporto departamento direktorius
Virginijus Pauža

2019 m. 02 mėn. 02 d.

PROJEKTINIŲ PASIŪLYMŲ RENGIMO UŽDUOTIS

1. **Statytojas:** *Vilniaus miesto savivaldybė*
2. **Užsakovas:** *UAB „Vilbra“*
3. **Projekto vykdytojas:** *UAB „Kelvista“*
4. **Objekto pavadinimas:** *Amatų gatvės nuo Naugarduko gatvės iki Švitrigailos gatvės, Vilniaus m., statybos projektas*
5. **Statybos rūšis:** *Nauja statyba*
6. **Objekto kategorija:** *Ypatingasis*
7. **Objekto rūšis:** *Susisiekimo komunikacijos (8.2)*

Projektinių pasiūlymų paskirtis: *Informuoti visuomenę apie statinio projektavimą pagal statybos techninio reglamento STR 1.04.04:2017 „Statinio projektavimas, projekto ekspertizė“ ir Vilniaus m. savivaldybės administracijos direktorės 2015 m. rugsėjo 18 d. įsakymą Nr.40-331 „Dėl pranešimų apie projektus paskelbimo terminų ir būdų“.*

8. **Projektinių pasiūlymų apimtis:**

- 8.1. *Vadovautis prisijungimo prie susisiekimo komunikacijų sąlygomis Nr. A50-29790/18;*
- 8.2. *Įvertinti projekto „Sklypų Švitrigailos g. 13/42 detaliojo plano (reg. Nr. 2023) ir kvartalo tarp Kauno, Vytenio, Naugarduko ir Švitrigailos gatvių sklypų plano (reg. Nr. 339) sprendinių keitimu“ sprendinius;*
- 8.3. *Įvertinti SI „Vilniaus planas“ parengto projekto „Teritorijos prie Amatų gatvės Vilniuje tvarkymo projektą“ sprendinius.*

9. **Projektinių pasiūlymų sudėtis:**

- 9.1. *Aiškinamasis raštas;*
- 9.2. *Dangų planas;*
- 9.3. *Skersiniai pjūviai.*

10. **Projektinius pasiūlymus derinti su:** *Miesto ūkio ir transporto departamentu.*

11. **Projekto dokumentų komplektų skaičius:**

- 11.1. *Projekto bylą skaičius – 1 egz.*
- 11.2. *Kompiuterinė laikmena – 1 egz. kiekvienos rinkmenos (failo) minimalus raiškos reikalavimas 200 dpi. Maksimalus dydis – 10MB, galimi formatai – pdf, jpg.*
- 11.3. *Kompiuterinėje laikmenoje įrašyti projektiniai pasiūlymai turi būti pasirašyti juos parengusių asmenų elektroniniais parašais.*

Vilniaus miesto savivaldybės administracijos
Miesto ūkio ir transporto departamento
Vyresnysis patarėjas

Arūnas Visockas
2019.02.05

Vilniaus miesto savivaldybės administracijos
Miesto ūkio ir transporto departamento
Susisiekimo komunikacijų skyriaus vedėjas

Gintautas Kazimieras Niaura

2019.02.05

Vilniaus miesto savivaldybės administracijos
Miesto ūkio ir transporto departamento
Susisiekimo komunikacijų skyriaus
Projektavimo, sąlygų išdavimo ir inžinerinių
tinklų poskyrio vyr. specialistė

Senata Čapienė
2019.02.05
Kvalifikacijos atestatų Nr. 16457, 27107

Vilniaus miesto savivaldybės administracijos
Miesto ūkio ir transporto departamento
Susisiekimo komunikacijų skyriaus
Projektavimo, sąlygų išdavimo ir inžinerinių
tinklų poskyrio l. e. p. vedėja

Martina Jucekienė
2019.02.05
Kvalifikacijos atestato Nr. 16458, 32220

VILNIAUS MIESTO SAVIVALDYBĖS ADMINISTRACIJOS
MIESTO ŪKIO IR TRANSPORTO DEPARTAMENTAS

Išduodamos pagal pateiktą statytojo (užsakovo) prašymą 2018-09-17 Nr.A50-29790/18

PRISIJUNGIMO PRIE SUSISIEKIMO KOMUNIKACIJŲ SĄLYGOS

2018.10.02

Nr. 18/1102

Projekto pavadinimas Amatų gatvės nuo Naugarduko gatvės iki Švitrigailos gatvės, Vilniaus m., statybos projektas

Statytojas (užsakovas) Vilniaus miesto savivaldybės administracija

Susisiekimo komunikacijų sąlygos

Suprojektuoti Amatų gatvę su šaligatviu ir apšvietimu nuo Naugarduko g. iki Švitrigailos g.

Gatvės pagrindiniai techniniai parametrai: 4,50 metrų pločio važiuojamoji dalis (akmens bruko danga). Ne siauresnis kaip 1,0 metro pločio (betoninių trinkelų danga) šoninė skiriamoji juosta, žemės sklypo (kadastro Nr. 0101/0055:232) pusėje. Gatvės apšvietimo stulpai projektuojami žemės sklypo (kadastro Nr. 0101/0055:232) pusėje už šoninės skiriamosios juostos ribos.

Švitrigailos ir Naugarduko gatvių eismo juntys su Amatų gatve projektuojamos tik dešiniaisiais posūkiais.


Spręsti lietaus vandens surinkimą ir nuvedimą nuo naujai įrengiamų dangų.

Eismo reguliavimo ir eismo saugumo priemonės projektuoti ir įrengti vadovaujantis Vilniaus miesto savivaldybės administracijos direktoriaus 2009-10-15 patvirtintu įsakymu Nr. 30-1783 „Techninių eismo reguliavimo priemonių įrengimo ir jų priežiūros Vilniaus mieste aprašas“ ir Vilniaus miesto savivaldybės tarybos 2006-04-26 sprendimu Nr. 1-1136 patvirtintomis „Saugaus eismo reguliavimo priemonių įrengimo Vilniaus mieste rekomendacijomis“.

Savivaldybės vardu projektas rengiamas vadovaujantis 2018-08-14 susisiekimo komunikacijų projektavimo sutartimi Nr. A326-266/18(2.9.4.2-UK7) su UAB "Vilbra“.

Pastaba: 2018-09-07 parengtos prisijungimo prie susisiekimo komunikacijų sąlygos Nr. 18/993 yra negaliojančios.

Direktoriaus pavaduotojas



Arūnas Visockas

vyriausioji specialistė Gerda Bareikienė, tel. 211 2388

Sąlygas gavau

(parašas)

**VILNIAUS MIESTO SAVIVALDYBĖS ADMINISTRACIJOS
MIESTO ŪKIO IR TRANSPORTO DEPARTAMENTAS**

justas@vilbra.lt

2018-12- Nr. A51- /18 (2.9.4.9E-UK7)
Į 2018-11-29 Nr. A50-38740/18**DĖL PRISIJUNGIMO PRIE SUSISIEKIMO KOMUNIKACIJŲ SĄLYGŲ NR. 18/1102
PATIKSLINIMO**

Pranešame, kad išnagrinėjus Jūsų prašymą 2018-12-14 vykusiam Miesto ūkio ir transporto departamento Sąlygų rengimo darbo grupės pasitarime, neprieštarujame 2018-10-02 išduotų prisijungimo prie susisiekimui komunikacijų sąlygų Nr. 18/1102 turinio patikslinimui, išdėstant 2 punktą sekančiai: „Gatvės pagrindiniai techniniai parametrai: 4,50 - 5,0 metrų pločio gatvės važiuojamoji dalis. Ne siauresnis kaip 1,0 - 1,50 metro pločio (betoninių trinkelio dangos) šaligatvis, žemės sklypo (kadastro Nr. 0101/0055:232) pusėje. Gatvės apšvietimo stulpai projektuojami žemės sklypo (kadastro Nr. 0101/0055:232) pusėje už šaligatvio zonos ribų.“. Visi kiti sąlygose įrašyti susisiekimui komunikacijų infrastruktūros reikalavimai lieka galioti.

Šį sąlygų patikslinimą prašome pateikti kartu su išduotomis 2018-10-02 prisijungimo prie susisiekimui komunikacijų sąlygomis Nr. 18/1102.

Direktorius

Virginijus Pauža

Gerda Bareikienė, 211 2388, el. paštas gerda.bareikiene@vilnius.lt

Šis atsakymas gali būti skundžiamas Vilniaus miesto savivaldybės administracijos direktoriui (Konstitucijos pr. 3, LT-09601 Vilnius), Vilniaus miesto savivaldybės visuomeninei administracinių ginčų komisijai (Konstitucijos pr. 3, LT-09601 Vilnius) ar Vilniaus apygardos administraciniam teismui (Žygimantų g. 2, LT-01102 Vilnius) Lietuvos Respublikos administracinių bylų teisenos įstatymo nustatyta tvarka arba Lietuvos Respublikos Seimo kontrolierių įstaigai (Gedimino pr. 56, LT-01110 Vilnius) Lietuvos Respublikos Seimo kontrolierių įstatymo nustatyta tvarka.



Biudžetinė įstaiga
Kodas 188710061
Duomenys kaupiami ir saugomi
Juridinių asmenų registre

Konstitucijos pr. 3
LT-09601 Vilnius
Tel. (8 5) 211 2155
Faks. (8 5) 211 2222

El. p. savivaldybe@vilnius.lt
www.vilnius.lt

DETALŪS METADUOMENYS

Dokumento sudarytojas (-ai)	Vilniaus miesto savivaldybė 188710061, Konstitucijos pr. 3, LT-09601, Vilnius
Dokumento pavadinimas (antraštė)	DĖL PRISIJUNGIMO PRIE SUSISIEKIMO KOMUNIKACIJŲ SĄLYGŲ NR. 18/1102 PATIKSLINIMO
Dokumento registracijos data ir numeris	2018-12-17 Nr. A51-110042/18(2.9.4.9E-UK7)
Dokumento gavimo data ir dokumento gavimo registracijos numeris	–
Dokumento specifikacijos identifikavimo žymuo	ADOC-V1.0
Parašo paskirtis	Pasirašymas
Parašą sukūrusio asmens vardas, pavardė ir pareigos	Virginijus Pauža, Miesto ūkio ir transporto departamento direktorius, Miesto ūkio ir transporto departamentas
Sertifikatas išduotas	VIRGINIJUS PAUŽA, Vilniaus miesto savivaldybės administracija LT
Parašo sukūrimo data ir laikas	2018-12-17 13:09:22 (GMT+02:00)
Parašo formatas	XAdES-T
Laiko žymoje nurodytas laikas	2018-12-17 13:09:23 (GMT+02:00)
Informacija apie sertifikavimo paslaugų teikėją	ADIC CA-A, Asmens dokumentu israsymo centras prie LR VRM LT
Sertifikato galiojimo laikas	2017-11-17 10:04:02 – 2020-11-16 10:04:02
Informacija apie būdus, naudotus metaduomenų vientisumui užtikrinti	"Registravimas" paskirties metaduomenų vientisumas užtikrintas naudojant "VI Registru Centras RCSC (IssuingCA-A), VI Registru Centras - I.k. 124110246 LT" išduotą sertifikatą "Dokumentų valdymo sistema Avilys, Vilniaus miesto savivaldybės administracija LT", sertifikatas galioja nuo 2018-01-04 14:51:14 iki 2019-01-04 14:51:14
Pagrindinio dokumento priedų skaičius	–
Pagrindinio dokumento pridedamų dokumentų skaičius	–
Priedamo dokumento sudarytojas (-ai)	–
Priedamo dokumento pavadinimas (antraštė)	–
Priedamo dokumento registracijos data ir numeris	–
Programinės įrangos, kuria naudojantis sudarytas elektroninis dokumentas, pavadinimas	Dokumentų valdymo sistema „Avilys“, versija 3.4.34
Informacija apie elektroninio dokumento ir elektroninio (-ių) parašo (-ų) tikrinimą (tikrinimo data)	Atitinka specifikacijos keliamus reikalavimus. Visi dokumente esantys elektroniniai parašai galioja (2018-12-17 14:59:45)
Paieškos nuoroda	–
Papildomi metaduomenys	Nuorašą suformavo 2018-12-17 14:59:45 Dokumentų valdymo sistema „Avilys“



**VILNIAUS MIESTO SAVIVALDYBĖS ADMINISTRACIJOS
MIESTO ŪKIO IR TRANSPORTO DEPARTAMENTAS**

UAB „Kelvista“
darius.luksys@kelvista.lt

2019-03-
I

Nr. A51- /19(2.9.4.5E-UK7)
Nr.

DĖL PRITARIMO PROJEKTINIAMS PASIŪLYMAMS

Vilniaus miesto savivaldybės administracijos Inžinerinių statinių projektų ir projektinių pasiūlymų vertinimo darbo grupė peržiūrėjo Amatų gatvės nuo Naugarduko gatvės iki Švitrigailos gatvės, Vilniaus m., statybos projektinius pasiūlymus ir pasiūlymų sprendiniams pritaria.

Departamento vyresnysis patarėjas

Arūnas Visockas

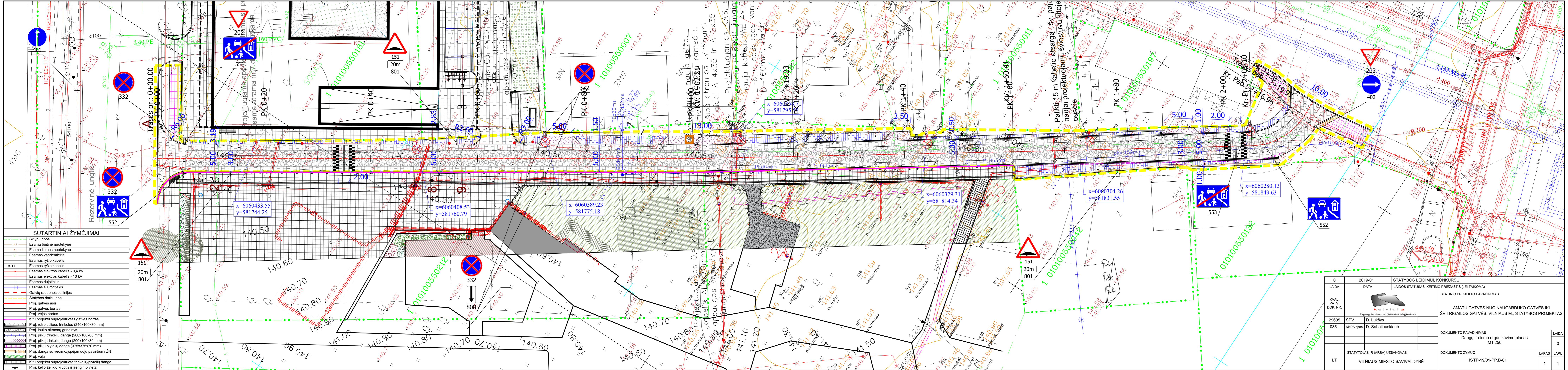
Sonata Čapienė, tel. (8 5) 211 2136, el. p. sonata.capiene@vilnius.lt

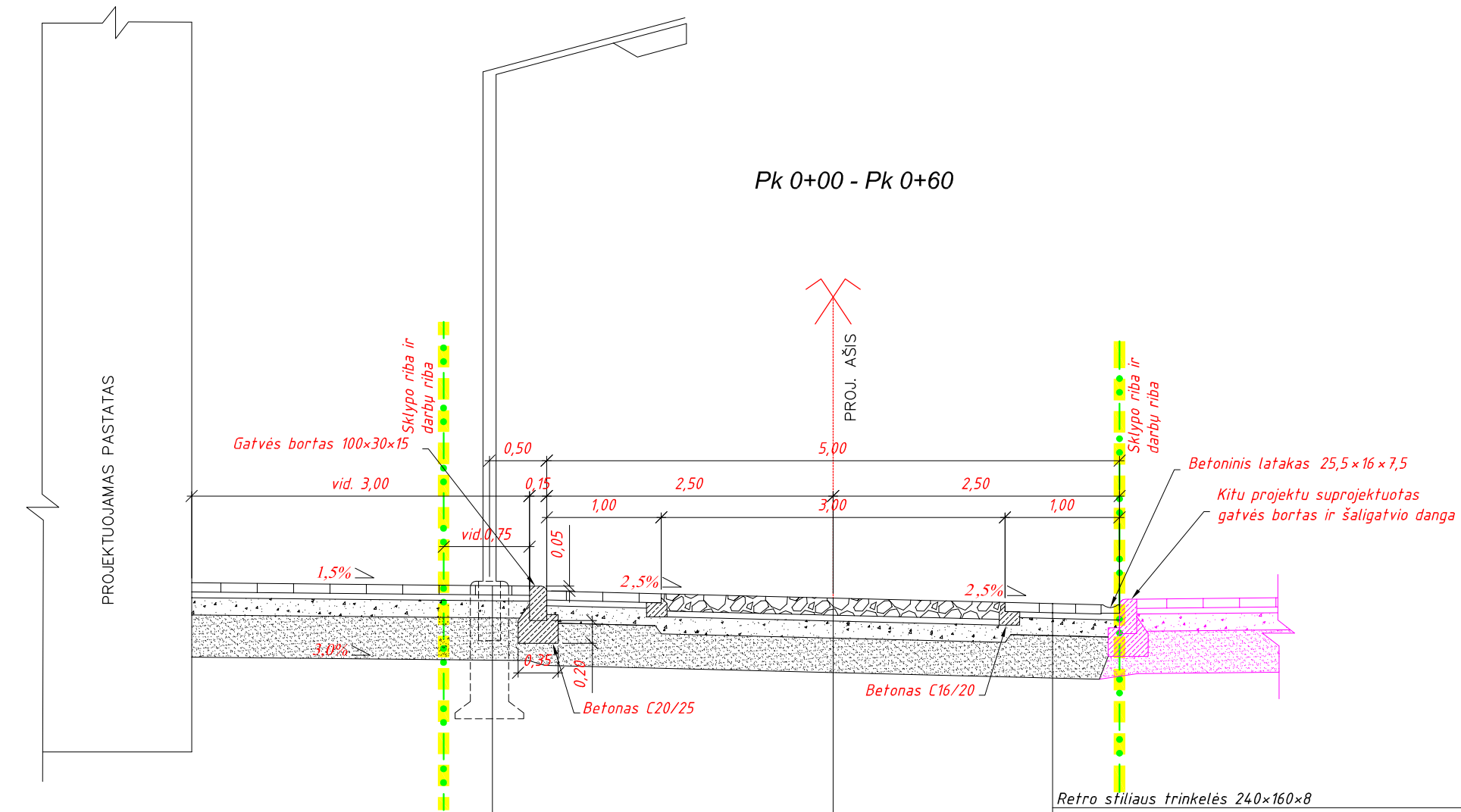
DETALŪS METADUOMENYS

Dokumento sudarytojas (-ai)	Vilniaus miesto savivaldybė 188710061, Konstitucijos pr. 3, LT-09601, Vilnius
Dokumento pavadinimas (antraštė)	DĖL PRITARIMO PROJEKTINIAMS PASIŪLYMAMS
Dokumento registracijos data ir numeris	2019-03-18 Nr. A51-23955/19(2.9.4.5E-UK7)
Dokumento gavimo data ir dokumento gavimo registracijos numeris	–
Dokumento specifikacijos identifikavimo žymuo	ADOC-V1.0
Parašo paskirtis	Pasirašymas
Parašą sukūrusio asmens vardas, pavardė ir pareigos	Arūnas Visockas, Miesto ūkio ir transporto departamento vyresnysis patarėjas, Miesto ūkio ir transporto departamentas
Sertifikatas išduotas	ARŪNAS VISOCKAS, Vilniaus miesto savivaldybės administracija LT
Parašo sukūrimo data ir laikas	2019-03-15 15:17:03 (GMT+02:00)
Parašo formatas	XAdES-X-L
Laiko žymoje nurodytas laikas	2019-03-15 15:17:05 (GMT+02:00)
Informacija apie sertifikavimo paslaugų teikėją	ADIC CA-A, Asmens dokumentu israsymo centras prie LR VRM LT
Sertifikato galiojimo laikas	2018-11-19 17:30:33 – 2021-11-18 17:30:33
Informacija apie būdus, naudotus metaduomenų vientisumui užtikrinti	"Registravimas" paskirties metaduomenų vientisumas užtikrintas naudojant "RCSC IssuingCA, VI Registru centras - i.k. 124110246 LT" išduotą sertifikatą "Dokumentų valdymo sistema Avilys, Vilniaus miesto savivaldybės administracija, į.k.188710061 LT", sertifikatas galioja nuo 2018-12-27 14:17:37 iki 2021-12-26 14:17:37
Pagrindinio dokumento priedų skaičius	–
Pagrindinio dokumento priedamų dokumentų skaičius	–
Priedamo dokumento sudarytojas (-ai)	–
Priedamo dokumento pavadinimas (antraštė)	–
Priedamo dokumento registracijos data ir numeris	–
Programinės įrangos, kuria naudojantis sudarytas elektroninis dokumentas, pavadinimas	Dokumentų valdymo sistema „Avilys“, versija 3.4.45
Informacija apie elektroninio dokumento ir elektroninio (-ių) parašo (-ų) tikrinimą (tikrinimo data)	Atitinka specifikacijos keliamus reikalavimus. Visi dokumente esantys elektroniniai parašai galioja (2019-03-18 08:13:00)
Paieškos nuoroda	–
Papildomi metaduomenys	Nuorašą suformavo 2019-03-18 08:13:00 Dokumentų valdymo sistema „Avilys“



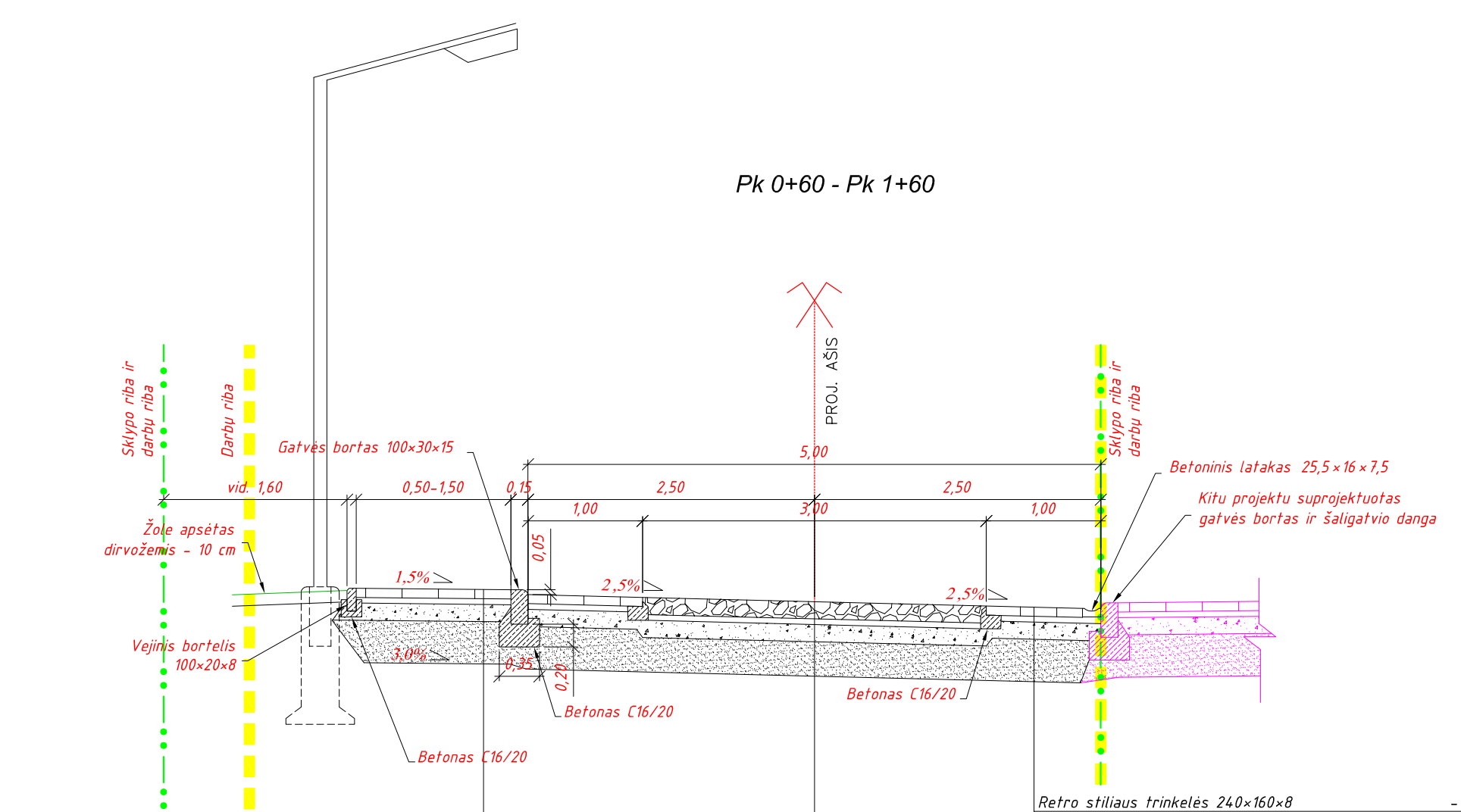
BRĖŽINIAI





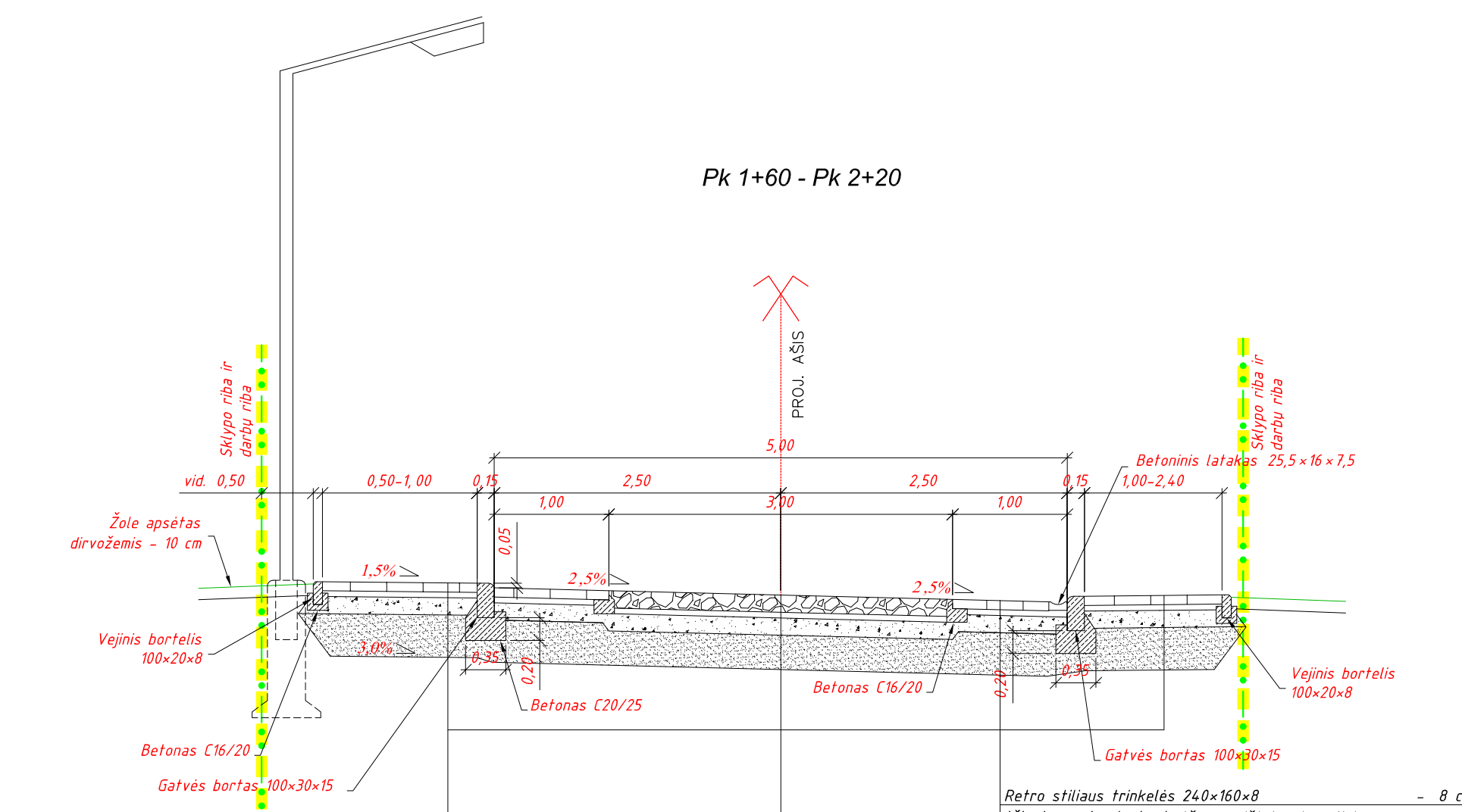
- Betoninės trinkelės 200x100x8 - 8 cm
- Išlyginamasis sluoksnis iš nesurištųjų mineralinių medžiagų mišinio 0/5 - 5 cm
- Skaldos pagrindo sluoksnis iš nesurištųjų mineralinių medžiagų mišinio 0/45, $E_{\geq 80}$ MPa - 15 cm
- Šalčiui atsparus sluoksnis iš nesurištųjų mineralinių medžiagų mišinio, kuris atitinka TRA SBR 07 reikalavimus-15 cm
- Žemės sankasa, $E_{\geq 45}$ MPa

Pk 0+00 - Pk 0+60




- Betoninės trinkelės 200x100x8 - 8 cm
- Išlyginamasis sluoksnis iš nesurištųjų mineralinių medžiagų mišinio 0/5 - 5 cm
- Skaldos pagrindo sluoksnis iš nesurištųjų mineralinių medžiagų mišinio 0/45, $E_{\geq 120}$ MPa - 20 cm
- Apsauginis šalčiui atsparus sluoksnis iš nesurištųjų mineralinių medžiagų mišinio, kuris atitinka TRA SBR 07 reikalavimus, $k_1=1x10^{-10}$ m/s, $E_{\geq 100}$ MPa - 37 cm
- Žemės sankasa, $E_{\geq 45}$ MPa

Pk 0+60 - Pk 1+60



- Betoninės trinkelės 200x100x8 - 8 cm
- Išlyginamasis sluoksnis iš nesurištųjų mineralinių medžiagų mišinio 0/5 - 5 cm
- Skaldos pagrindo sluoksnis iš nesurištųjų mineralinių medžiagų mišinio 0/45, $E_{\geq 80}$ MPa - 15 cm
- Šalčiui atsparus sluoksnis iš nesurištųjų mineralinių medžiagų mišinio, kuris atitinka TRA SBR 07 reikalavimus-15 cm
- Žemės sankasa, $E_{\geq 45}$ MPa

Pk 1+60 - Pk 2+20

0	2019-01	STATYBOS LEIDIMUI, KONKURSUI		
LAIDA	DATA	LAIDOS STATUSAS. KEITIMO PRIEŽASTIS (JEI TAIKOMA)		
KVAL. PATV. DOK. NR.	 Žalgirio g. 90, Vilnius, tel. (52)108745, info@kelvista.lt		STATINIO PROJEKTO PAVADINIMAS	
29605	SPV	D. Lukšys	AMATŲ GATVĖS NUO NAUGARDUKO GATVĖS IKI ŠVITRIGAILOS GATVĖS, VILNIAUS M., STATYBOS PROJEKTAS	
0351	NKPA spec.	D. Sabaliausienė		
			DOKUMENTO PAVADINIMAS	LAIDA
			Skersiniai konstruktyviniai profiliai M1:50	0
			DOKUMENTO ŽYMUO	LAPAS LAPŲ
LT	STATYTOJAS IR (ARBA) UŽSAKOVAS		K-TP-19/01-PP.B-02	1 1
		VILNIAUS MIESTO SAVIVALDYBĖ		